
	<p style="text-align: center;">Jour 1</p> <p style="text-align: center;">Matinée : Aéroport de San Cristobal</p> <p>Vol vers les îles Galápagos, arrivée à l'aéroport de San Cristobal, où notre guide naturaliste du Parc National des Galapagos, vous accueillera.</p>
<p>JOUR 1</p>		<p style="text-align: center;">Jour 1</p> <p style="text-align: center;">Après-midi : LOBOS ISLAND</p> <p>L'île Lobos est un petit îlot séparé de San Cristobal par un canal étroit, formant une baie abritée où les bébés otaries jouent dans les bassins de marée. Malgré sa petite taille, l'île est extrêmement riche en faune et en flore, notamment en "lobos marinos", le nom en espagnol pour les lions de mer. Des groupes de lions de mer vous accueilleront sur le lieu d'atterrissage, mais en marchant quelques pas vers l'intérieur de l'île, des frégates mâles arborant leurs ballons rouges gonflés seront perchés sur les buissons et les arbres. Une petite colonie de fous à pattes bleus, qui nichent souvent au bord du sentier, vous donnera l'occasion d'observer leur célèbre danse nuptiale.</p> <p>Snorkelling: C'est un endroit idéal pour plonger, car l'eau est généralement calme et les lions de mer jouent habituellement avec les plongeurs pour montrer leurs talents de nageurs. Les tortues de mer et les raies sont souvent observées se reposant dans les fonds sablonneux.</p> <p>Points Forts: Lions de mer des Galápagos, iguanes marins, magnifiques et grandes frégates, fous à pattes bleus, lézards de lave de San Cristobal.</p> <p>Sentier de Randonnée : <i>Distance 0,6 km / 0,4 mi</i></p> <p>Repas: Déjeuner, dîner</p> <p>Hébergement: Yacht Galaxy</p>

JOUR
2



Jour 2

Matinée : GARDNER BAY

La baie de Gardner abrite sans nul doute l'une des plus belles plages et des plus intéressantes, à visiter aux Galapagos. Son sable fin corallien et son eau bleue-turquoise, lui donnent un aspect totalement tropical, qui contraste avec la présence d'otaries se prélassant sur la plage. Vous aurez l'occasion de vous promener le long de la plage et d'en apprendre davantage sur la vie des différentes espèces endémiques que l'on y trouve, telles que l'oiseau moqueur d'Española, différentes espèces de pinsons, les iguanes marins et les faucons des Galapagos entre autres.

Snorkelling / Randonnée subaquatique :

Il existe plusieurs sites pour pratiquer le snorkelling ou la randonnée subaquatique dans la baie de Gardner. C'est un site fantastique pour nager avec les otaries, les requins de récif, les raies et de nombreuses espèces de poissons, notamment, poisson-ange, poisson-perroquet, poisson Demoiselle, poisson-chirurgien et bien d'autres espèces de poissons tropicaux.

Point Forts: Plage de sable corallien, otaries, faucons des Galapagos, oiseaux moqueurs d'Española, pinsons de Darwin, iguanes marins.

Sentier de randonnée : *Distance 0,8 km / 0,5 mi*



Jour 2

Après-midi : SUAREZ POINT

“Suarez Point” est un site qui se visite au travers d'un sentier rocheux et, est l'une des promenades dans la nature, les plus étonnantes que vous puissiez faire sur les îles Galapagos.

Dès le moment où vous posez le pied sur l'île, et tout au long du sentier, la quantité et la diversité de la faune sont vraiment incroyables. Les otaries et les iguanes marins seront les premiers à nous accueillir, suivis par de grandes colonies d'oiseaux marins, dont les fous masqués de Nazca, fous à pattes bleus, mouettes et autres oiseaux tropicaux. À la fin du sentier, nous visiterons une colonie d'albatros endémiques le “Phoebastria irrorata” (présence d'avril à janvier). Le plus grand oiseau des îles est l'un des plus intéressants en raison de son vol puissant et de sa parade nuptiale élaborée. L'albatros endémique ne niche qu'à Española, c'est donc le seul endroit sur l'archipel où vous les verrez de près.

Points Forts: Otaries, albatros, faucons des Galapagos, oiseaux moqueurs d'Española, pinsons de Darwin, iguanes marins, fous de Nazca et fous à pattes bleus, oiseaux tropicaux à bec rouge, mouettes à queue d'aronde, hérons, lézards de lave.

Sentier de randonnée: *Distance 1,7 km / 1,1 mi*

Repas: Petit-déjeuner, déjeuner, dîner

Hébergement: Yacht Galaxy



**JOUR
3**

Jour 3

Matinée : POST OFFICE BAY

Floreana est célèbre pour les contes des colons allemands et de la baronne à la fin des années 1920 et 1930. Assassinats, disparitions et autres mystères non résolus sont les ingrédients de cette histoire fascinante. La baie du bureau de poste était souvent utilisée par les baleiniers pour ancrer leurs navires et monter sur les hautes terres pour obtenir de l'eau douce et des tortues. La plupart des bateaux visitant les Galapagos devaient venir à cet endroit tôt ou tard, donc un système de courrier a été établi il y a plus de 200 ans: un baril près de la plage est devenu le moyen de laisser des messages aux autres navires et aussi au monde extérieur. Ce système de messagerie est toujours utilisé et vous permettra d'envoyer des cartes postales des Galapagos vers le monde extérieur. Outre une petite plage magnifique et un tunnel de lave, la région est idéale pour les excursions en zodiac à la recherche d'otaries, de tortues vertes marines, d'oiseaux de rivage, de petits requins et, avec un peu de chance, de manchots des Galapagos.

Snorkelling / Randonnée subaquatique: Il y a un excellent tuba depuis la plage, car vous pouvez voir beaucoup de tortues de mer, des raies, une grande diversité de poissons et, si vous êtes vraiment chanceux, un pingouin des Galapagos.

Points Forts: Lions de mer, tortues de mer, pinsons, oiseaux de rivage, iguanes marins, manchots des Galapagos.

Sentier de randonnée: *Distance 0,7 km / 0,4 mi*



Jour 3

Après-midi : CORMORANT POINT / DEVIL'S CROWN

“Cormorant Point” en français Pointe Cormoran est un site situé au nord de l’île de Floreana, et est connue pour son grand lagon côtier où l’on trouve des flamants roses américains, des canards des Bahamas ou “canard barboteur”, des échasses à cou noir et d’autres oiseaux de rivage. Il y a une belle plage de sable blanc qui est un lieu de nidification important pour les tortues vertes marines “Chelonia Midas” où l’on peut également voir des raies et des requins de récif. Au cours des dernières années, un petit groupe de fous à pattes bleus a commencé à se reproduire juste à côté du sentier. C’est aussi un excellent lieu pour observer les plantes endémiques comme la “Scalesia Vellosoa” et la “Lecocarpus Pinaffitidus”.

Snorkelling / Randonnée subaquatique : “Devil's Crown”, en français “Couronne du Diable”, est un petit volcan fortement érodé qui se trouve à peu de mètres de la surface de l’océan et juste à côté de l’île de Floreana. Il est considéré par beaucoup, comme l’un des meilleurs sites de plongée en apnée de tout l’archipel, car le plancton est abondant à cet endroit, du fait des courants marins qui traversent le cratère. Il attire d’énormes bancs de vivaneaux, de “Paranthias colonus”, de poissons-perroquets, de poissons-anges, de requins de récif, de tortues de mer, de raies et autres. Bref, une vie marine très riche et abondante vous y attend.

Points Forts: Flamant rose d’Amérique, fou à pattes bleus, frégates, oiseaux tropical, puffins des Galapagos, otaries, site de nidification des tortues de mer, pinsons, oiseaux de rivage, plage de sable corallien.

Sentier de randonnée: *Distance 1,6 km / 1 mi*

Repas: Petit-déjeuner, déjeuner, dîner

Hébergement: Yacht Galaxy

JOUR
4



Jour 4

Matinée : SANTA FE

Des cactus Opuntias géants, des “Palos Santos” comme végétation sèche et des roches de lave stériles dressent le décor de Santa Fé, et abrite la Baie de Barrington, l'une des plus belles baies des Galapagos. L'eau bleue-turquoise et les plages de sable blanc, font de cet endroit une maison parfaite pour une grande colonie d'otaries que vous verrez se prélasser dans le sable. À l'intérieur des terres, vous pourrez observer les iguanes terrestres endémiques de Santa Fé, mais également les faucons des Galapagos, qui se perchent souvent au sommet des cactus, à l'affût d'une proie. Les pinsons de Darwin, les colombes des Galapagos, les oiseaux moqueurs et les lézards de lave sont également communs le long du sentier.

Snorkelling / Randonnée subaquatique: Après la randonnée, vous aurez la possibilité de faire du kayak ou de la plongée avec tuba dans les eaux abritées de la baie, où vous pourrez nager avec des bébés lions de mer et des requins de récif. Recherchez également des tortues de mer, des raies et une grande variété de poissons tropicaux, notamment de grands bancs de poissons-chirurgiens et de poissons-perroquets.

Points Forts: Cactus géants, baie de Santa Fé, otaries des Galapagos, iguanes terrestres de Santa Fé, faucons des Galapagos, colombes des Galapagos, requins de récif.

Sentier de randonnée : *Distance 0,8 km / 0,5 mi*



Jour 4

Après-midi : PLAZAS

Des deux îles jumelles Plazas, seule Plazas Sud est autorisée à être visitée, alors que Plazas Nord est réservée exclusivement à la recherche scientifique. Ce petit îlot abrite une quantité impressionnante d'animaux sauvages. Cette visite est l'occasion d'observer des iguanes terrestres des Galapagos qui attendent sous des figuiers de barbarie, se nourrissant de leurs fruits.

Une grande colonie d'otaries vous donnera l'occasion de voir des jeunes otaries particulièrement joueuses, profiter des bassins de marée, mais aussi de grands mâles grincheux défendant leurs territoires. Le sentier vous mènera à une falaise, où vous pourrez observer de nombreux oiseaux marins, tels que des frégates, phaétons, fous à pattes bleues, mouettes à queue d'aronde et pélicans. Une abondante végétation rougeâtre recouvre la plupart de l'île comme un tapis, et ses cactus Opuntias dispersés çà et là, donnent à cette île une personnalité unique.

Points Forts: Iguanes terrestres des Galapagos, otaries, oiseaux tropicaux, pélicans, fous, puffins des Galapagos, mouettes à queue d'aronde.

Sentier de randonnée : *Distance 1,4 km / 0,8 mi*

Repas: Petit-déjeuner, déjeuner, dîner

Hébergement: Yacht Galaxy

JOUR
5



Jour 5

Matinée : STATION CHARLES DARWIN

La station Charles Darwin est une organisation à but non lucratif qui travaille depuis des décennies avec le parc national des Galapagos pour préserver la biodiversité de ces îles uniques. Au cours de cette visite, vous découvrirez les projets que les deux institutions mènent ensemble pour protéger les espèces endémiques et éradiquer les espèces envahissantes qui menacent l'environnement des Galapagos. L'un des projets les plus importants et emblématiques a été la reproduction de tortues géantes terrestres en captivité. La visite se fait principalement à l'extérieur, dans une belle forêt indigène sèche avec des cactus géants et de nombreuses autres plantes indigènes intéressantes. C'est aussi un endroit fantastique pour trouver plusieurs espèces de pinsons endémiques de Darwin, ainsi que des gobe-mouches et des oiseaux moqueurs.

Points Forts: Programme d'élevage de tortues géantes et d'iguanes terrestres des Galapagos, pinsons de Darwin, moqueurs des Galapagos, moucherolles des Galapagos, parulines jaunes.

Sentier de randonnée: *Distance 2 km / 1,2 mi*

Après, transfert à l'aéroport pour prendre votre vol de retour vers l'Équateur continental.

Repas: Petit-déjeuner

ITINÉRAIRE B : CROISIÈRE 6 JOURS / 5 NUITS AUX GALAPAGOS À BORD DU YACHT GALAXY

			RANDO	Snorkelling	ZODIAK	PADDLE	KAYAK	
6 JOURS "B"	SAMEDI	PM	Santa Cruz: Highlands	•				
	DIMANCHE	AM	Isabela: Moreno Point	•	•	•		
		PM	Isabela: Elizabeth Bay			•		
	LUNDI	AM	Isabela: Urbina Bay	•	•			
		PM	Isabela: Tagus Cove	•	•	•	•	•
	MARDI	AM	Fernandina: Espinoza Point	•	•			
PM		Isabela: Albermarle Point	•	•	•			
MERCREDI	AM	Santiago: Egas Port	•	•				
	PM	Santiago: Espumilla Beach/Caleta Bucanero	•	•	•	•	•	
JEUDI	AM	Santa Cruz: Dragon Hill	•	•				





Jour 1

Matinée : AÉROPORT DE BALTRA

Vol vers les Galapagos depuis Quito ou Guayaquil, et arrivée à l'aéroport de Baltra, où notre guide naturaliste du Parc National des Galapagos vous accueillera.

JOUR 1



Jour 1

Après-midi: HIGHLANDS

Que vous fassiez cette visite au départ de Baltra ou de Puerto Ayora, un bus vous emmènera vers les hautes terres, en s'arrêtant en chemin, dans l'une des réserves pour visiter les forêts luxuriantes des hautes terres où vous pourrez observer des tortues géantes terrestres des Galapagos dans leur environnement naturel. C'est le meilleur endroit des Galapagos pour observer ces gentils géants de plus de 300 kg, paître et se reposer dans des étangs d'eau douce. C'est aussi l'habitat d'une grande diversité d'oiseaux que l'on trouve rarement dans les basses terres, comme des pinsons (pinson des arbres, pinson pic et pinsons végétariens), des gobe-mouches et plusieurs espèces d'oiseaux aquatiques. Selon l'itinéraire, vous visiterez un tunnel de lave et apprendrez comment ces formations extraordinaires ont été créées par d'anciennes éruptions volcaniques.

Points Forts: Tortues géantes, pinsons de Darwin, chouettes effraies, canards pilets à joues blanches, moucherolles des Galapagos, tunnels de lave.

Sentier de randonnée: Distance 1-1,5 km / 0,6-0,9 mi

Repas: Déjeuner, dîner

Hébergement: Yacht Galaxy

JOUR
2



Jour 2

Matinée : MORENO POINT

“Moreno Point” est un endroit magique avec de vastes champs de lave qui semblent sans vie à première vue. Une fois à l'intérieur des terres, des lagunes saumâtres dispersées forment des oasis de vie où l'on peut trouver des flamants roses, des gallinules, des canards et des hérons. Le long du rivage, nous chercherons des pingouins, des iguanes marins, des cormorans aptères, des fous à pattes bleus, des lions de mer, des huîtres et d'autres oiseaux de rivage.

Snorkelling / Randonnée subaquatique: Nous ferons de la plongée avec tuba pour voir des tortues de mer, des cormorans aptères et de nombreuses espèces de poissons tropicaux. Dans les longues algues, en observant bien vous pourriez avoir l'agréable surprise de voir un hippocampe.

Points Forts: Flamants roses américains, canards, gallinules, manchots, cormorans aptères, iguanes marins, lions de mer, moqueurs des Galapagos, pinsons de Darwin.

Sentier de randonnée : *Distance 1,6 km / 1 mi*



Jour 2

Après-midi: ELIZABETH BAY

“Elizabeth Bay” est une magnifique baie abritée et entourée de vastes mangroves et de champs de lave arides. Il n’y a pas de sentier ici, vous ferez donc un tour en zodiac pour explorer de nombreux canaux, piscines et criques grouillantes de vie. C’est l’un des meilleurs endroits des îles pour observer les manchots des Galapagos, mais ne vous attendez pas à en voir en grand nombre, car en effet la population totale sur l’archipel n’est que d’environ 3 000 individus. Sur ce site, vous pourrez observer également le cormoran aptère, qui a perdu son aptitude au vol au fil du temps, du fait de l’abondance de nourriture dans l’océan, et, n’ayant pas de prédateur qui l’importune, il niche également dans la région, tout comme des fous à pattes bleus et des pélicans qui pêchent souvent dans ces eaux peu profondes et riches en aliment. Les raies et les tortues marines sont également très abondantes.

Points Forts: Faucons des Galapagos, tortues marines, raies, manchots des Galapagos, cormoran aptère, hérons.

Repas: Petit-déjeuner, déjeuner, dîner

Hébergement: Yacht Galaxy

JOUR
3



Jour 3

Matinée : URBINA BAY

Cet endroit est connu pour l'élévation dramatique qui s'est produite ici dans les années 1950. Une grande partie de la côte a été poussée vers le haut, exposant de nombreux hectares de terres auparavant submergées. Regardez attentivement le long du sentier et vous trouverez de petits coquillages et des coraux, preuve que la zone était sous l'eau il y a plus de soixante ans. Le sentier offre l'occasion de voir des iguanes terrestres et, à certaines saisons, des tortues géantes terrestres. Les faucons des Galapagos nichent dans la région et on peut les observer facilement en vol ou perchés sur les arbres.

Snorkelling / Randonnée subaquatique: Vous pouvez faire de la plongée avec tuba depuis la plage pour voir des tortues marines, des cormorans et des pingouins. Les poissons tropicaux sont également très abondants dans la région.

Points Forts: Faucons des Galapagos, iguanes terrestres, moqueurs des Galapagos, pinsons de Darwin, moucherolles.

Sentier de randonnée : Sentier court : 1,2 km / 0,7 mi - Sentier long : 3 km / 1,8 mi



Jour 3

Après-midi: TAGUS COVE

Tagus Cove est l'un des endroits visités par Charles Darwin lors de son exploration des îles Galapagos. Un sentier vous mènera à travers une forêt sèche de Palo Santo, où, vous pourrez voir des pinsons de Darwin et des oiseaux moqueurs. Vous aurez une vue imprenable sur le lac de Darwin et les grands volcans du nord d'Isabela. Une excursion en bateau le long du rivage vous permettra de voir des pingouins, des cormorans aptères, des iguanes marins et une espèce tout à fait unique : l'hirondelle des Galapagos, un petit oiseau endémique qui est malheureusement, l'une des espèces les plus menacées de l'île.

Snorkelling / Randonnée subaquatique: Les eaux riches en nutriments autour de Tagus Cove attirent beaucoup de tortues de mer et une grande diversité de poissons, mais aussi des pingouins, qui se régalent avec de grands bancs d'anchois. Il est courant de voir des cormorans aptères sous l'eau alors qu'ils chassent les poissons à travers le récif.

Points Forts: Faucons des Galapagos, iguanes marins, cormorans aptères, hérons, pingouins, tortues marines, étoiles de mer.

Sentier de randonnée : *Distance 2,6 km / 1,6 mi*

Repas: Petit-déjeuner, déjeuner, dîner

Hébergement: Yacht Galaxy

**JOUR
4**



Jour 4

Matinée : ESPINOZA POINT

Situé au pied d'un imposant volcan, le plus actif des îles Galapagos, ce site est l'un des joyaux du Parc National des Galapagos. Dès votre débarquement, vous serez entouré d'une grande colonie d'iguanes marins, car il s'agit de la plus grande colonie de l'espèce sur l'archipel. Les lions de mer se prélassent sur les plages pendant que leurs petits jouent dans les bassins de marée. Le long du rivage, vous pourrez observer des cormorans aptères, uniquement visibles sur cette région occidentale de l'archipel. Entourée d'eaux froides riches en plancton. Espinoza Point abrite un éventail d'espèces, avec notamment des hérons, des pélicans, des huîtres, des tortues de mer, des oiseaux de rivage et bien d'autres. Levez les yeux dans les mangroves car les faucons des Galapagos se perchent souvent pour chasser leur proie.

Snorkelling / Randonnée subaquatique: Les eaux riches en nutriments autour de Espinoza Point attirent un grand nombre et une grande diversité de poissons tropicaux et de tortues marines. Les algues sont également abondantes, ce qui en fait le meilleur endroit pour voir des iguanes marins se nourrir sous l'eau. Suivre un cormoran aptère sous l'eau, alors qu'il chasse les poissons à travers le récif, est l'une des expériences de randonnée subaquatique les plus étonnantes que vous puissiez vivre lors de votre voyage.

Points Forts: faucons des Galapagos, iguanes marins, cormorans aptères, pingouins, tortues marines, otaries, hérons, huîtres, oiseaux de rivage, crabe rouge de roche aussi appelé grapsus ou plus communément zayapa des galapagos.

Sentier de randonnée : *Distance 1,6 km / 1 mi*



Jour 4

Après-midi: POINTE ALBEMARLE

Cet endroit est idéal pour la faune et la flore ainsi que par être un site historique. Pendant la Seconde Guerre mondiale, les Américains ont construit une base radar afin de détecter la présence de navires de guerre japonais s'approchant des Galápagos. Vous pouvez encore voir quelques restes du radar. La région est stérile et entourée de champs de lave sans fin, mais le long de la côte, vous trouverez certaines des plus grandes iguanes marines des îles, des pingouins des Galápagos, des cormorans aptères et des oiseaux de rivage.

Snorkelling / Randonnée subaquatique: Quelques criques abritées offrent d'excellentes possibilités de plongée en apnée pour observer les cormorans, les pingouins et de nombreuses espèces de poissons.

Points Forts: *Iguanes marins, cormorans aptères, pingouins, tortues de mer, oiseaux de rivage, crabes à pattes légères.*

Sentier de randonnée : *Distance 1,0 km / 0,6 mi*

Repas: Petit-déjeuner, déjeuner, dîner

Hébergement: Yacht Galaxy

JOUR
5



Jour 5

Matinée : EGAS PORT

Malgré son nom, il n'y a pas de « port » à Puerto Egas, mais vous pourrez voir quelques vestiges des dernières tentatives de colonisation de l'île dans les années 60. Le sentier longe le littoral riche en faune, avec des iguanes marins se prélassant au soleil partout, des lions de mer des Galapagos, des hérons, des huîtres et de nombreux oiseaux de rivage. Au bout du sentier, une zone appelée « les grottes » abrite une petite colonie d'otarie à fourrure endémique des Galapagos, beaucoup plus difficile à voir de près que son cousin. En 2019, des iguanes terrestres ont été réintroduits sur cette île, cherchez alors ces impressionnants reptiles qui ont disparu de Santiago depuis plus d'un siècle.

Snorkelling / Randonnée subaquatique: La randonnée subaquatique proposée, commence depuis la plage et vous permettra d'explorer une zone de fonds rocheux qui est riche en vie marine, où vous pourrez observer différentes espèces de poissons tropicaux, de tortues et de requins de récif. Souvent, les otaries également présentes, et assez joueuses viennent interagir avec les plongeurs.

Points Forts: Lions de mer des Galapagos, otaries à fourrure des Galapagos, huîtres, iguanes marins et terrestres, faucons des Galapagos, hérons, oiseaux de rivage, pinsons de Darwin, colombes des Galapagos.

Sentier de randonnée : *Distance 2,3 km / 1,4 mi*



Jour 5

Après-midi: ESPUMILLA BEACH / BUCCANEER COVE

“Espumilla Beach” est une belle plage de 1 km de long avec du sable brun couleur rouille, située sur la côte nord de Santiago. Elle est entourée de grands palétuviers et d’une forêt sèche indigène très intéressante, qui abrite des faucons des Galapagos, mais aussi, une grande diversité de pinsons, d’oiseaux moqueurs et de colombes. N’oubliez pas de jeter un œil à la saline, car pendant la saison des pluies, il pourrait y avoir des flamants roses et des canards.

Points Forts: Fous à pattes bleus, huîtriers, hérons, moqueurs des Galapagos, pinsons de Darwin, faucons des Galapagos.

Sentier de randonnée : *Distance 2,3 km / 1,4 mi (boucle supplémentaire 1 km - 0,6 mi)*

Ce site doit son nom au fait qu’il était utilisé par les pirates et les boucaniers aux XVIIe et XVIIIe siècles comme lieu de refuge pour se procurer de l’eau douce et des tortues. L’endroit est très pittoresque avec de belles falaises et des formations rocheuses intéressantes. Il n’y a pas de sentier, mais ici vous prendrez un canot pneumatique pour observer la faune depuis les petits bateaux.

Snorkelling / Randonnée subaquatique: Vous pourrez faire du snorkelling dans une baie abritée qui regorge d’une faune sous-marine comprenant de grands bancs de poissons (poissons-anges, puffers, poissons-perroquets, vivaneaux, grunts...) mais aussi des requins de récifs, des otaries et des tortues de mer.

Points Forts: *Fous, hérons, otaries à fourrure des Galápagos, mouettes à queue d’hirondelle, faucons des Galápagos.*

Repas: Petit-déjeuner, déjeuner, dîner

Hébergement: Yacht Galaxy

JOUR
6



Jour 6

Matinée : DRAGON HILL

Située sur la côte nord de Santa Cruz, la colline du Dragon doit son nom aux iguanes terrestres qui habitent cette zone, le seul endroit de toute l'île de Santa Cruz où l'on peut voir cette grande espèce de reptiles. Grâce à un programme d'élevage très réussi, cette population d'iguanes terrestres, qui était au bord de l'extinction dans les années 70 et 80, s'est rapidement reconstituée. Il y a aussi une petite lagune d'eau salée où l'on peut souvent voir des flamants roses, des canards, des échasses, des bécasseaux et d'autres oiseaux de rivage.

Snorkelling / Randonnée subaquatique: Après la randonnée, vous aurez la possibilité de faire de la plongée en apnée dans des eaux abritées peu profondes où vous pourrez voir de grands bancs de poissons chirurgiens et de poissons perroquets, ainsi que des requins de récif, des raies et une grande diversité de poissons tropicaux.

Points Forts: *Iguanes terrestres des Galápagos, pinsons de Darwin, flamants roses, canards pilet à joues blanches, gobe-mouches des Galápagos, hérons.*

Sentier de randonnée : 2,2 km / 1,4 mi

Après, transfert à l'aéroport pour prendre votre vol de retour vers l'Équateur continental.

Repas : Petit-déjeuner

ITINÉRAIRE C : CROISIÈRE 6 JOURS / 5 NUITS AUX GALAPAGOS À BORD DU YACHT GALAXY

			RANDO	Snorkelling	ZODIAK	PADDLE	KAYAK	
6 JOURS "C"	JEUDI	PM	Santa Cruz: Black Turtle Cove			•		
		AM	Rabida: Rabida	•	•	•	•	•
	VENDREDI	PM	Sombrero Chino: Chinese Hat	•	•	•	•	•
		AM	Seymour: Seymour	•	•	•		
		PM	Mosquera: Mosquera	•	•			
		AM	Santiago: Sullivan Bay	•	•			
		PM	Bartolome: Bartolome	•	•	•		
	AM	Genovesa: El Barranco	•	•	•	•	•	
	PM	Genovesa: Darwin Bay	•	•	•	•	•	
	AM	San Cristobal: Interpretation Center	•					



JOUR
1



Jour 1

Matinée : Aéroport de Baltra

Vol vers les Galapagos depuis Quito ou Guayaquil, et arrivée à l'aéroport de Baltra, où notre guide naturaliste du Parc National des Galapagos vous accueillera.



Jour 1

Après-midi: BLACK TURTLE COVE

Black Turtle Cove tire son nom de l'abondance à cet endroit de tortues vertes marines, connues localement sous le nom de "tortugas negras". L'excursion se fera en zodiac, ou nous irons explorer des canaux peu profonds et de petites criques entourées de magnifiques forêts de mangroves. Les requins de récif, les tortues de mer et plusieurs espèces de raies habitent ce bel endroit tranquille qui est considéré comme une zone d'accouplement importante pour les tortues marines et une nurserie pour plusieurs espèces de requins. Les hérons, les pélicans et les fous à pattes bleus sont également communs ici car ils chassent dans les bancs d'anchois.

Points Forts: Requins de récif à pointes blanches et noires, tortues vertes marines, raies, hérons, fous à pieds bleus, mangroves.

Repas: Déjeuner, dîner

Hébergement : Yacht Galaxy

JOUR
2



Jour 2

Matinée : RABIDA

Rabida est une petite île qui se distingue par ses roches de lave couleur rougeâtre (riches en fer) qui lui donne un aspect unique. La plage est également de couleur rougeâtre et accueille une petite colonie d'otaries. Il y a une petite lagune d'eau salée où nous verrons des canards et des échasses et parfois des flamants roses. Le sentier vous emmènera à l'intérieur des terres pour avoir de belles vues sur la plage et le lagon. Recherchez les pinsons, les gobe-mouches et les oiseaux moqueurs de Darwin. Dans les falaises le long de la côte, vous pouvez trouver des fous masqués et des fous à pattes bleus, des sternes noddis bruns, des hérons et les deux espèces d'otaries à savoir l'otarie des Galapagos et l'otarie à fourrure.

Snorkelling / Randonnée subaquatique: Vous pouvez faire de la plongée avec tuba depuis la plage et explorer une zone rocheuse abritée, idéale pour les poissons, les lions de mer et les requins de récif. Regardez la grande diversité de petits invertébrés attachés aux parois verticales. Points forts : plage de sable rouge, lions de mer des Galapagos, faucons des Galapagos, moucherolles, pinsons de Darwin, moqueurs des Galapagos, canards, flamants roses

Points Forts: *Plage de sable rouge, otaries des Galápagos, éperviers des Galápagos, gobe-mouches, pinsons de Darwin, oiseaux moqueurs des Galápagos, canards, flamants roses.*

Sentier de randonnée : *Distance 2 km / 1,2 mi*



Jour 2

Après-midi: CHINESE HAT

Ce petit îlot est formé par un cône volcanique à la symétrie parfaite, d'où son nom "Chinese Hat" Chapeau Chinois en Français. Il est séparé de Santiago par un étroit chenal formant l'une des plus belles baies des îles. L'eau bleu-turquoise et les plages de sable corallien entourées de roches de lave sombre confèrent à cette région un véritable caractère tropical, ce qui rend encore plus surprenant la découverte de manchots se reposant sur les rochers. Le sentier longe le rivage et traverse une petite colonie d'otaries.

Snorkelling / Randonnée subaquatique: Lorsque vous nagez dans cet endroit, vous serez hypnotisé par les couleurs incroyables des poissons et la silhouette élancée des requins de récif et, il n'est pas rare de voir un pingouin s'élancer dans l'eau pour chasser les anchois comme une petite torpille.

Points Forts: Otaries des Galapagos, manchots des Galapagos, tubes de lave, huîtres, faucons des Galapagos.

Sentier de randonnée : *Distance 1,3 km / 0,8 mi*

Repas: Petit-déjeuner, déjeuner, dîner

Hébergement : Yacht Galaxy

JOUR
3



Jour 3

Matinée : SEYMOUR

Cette île abrite de grandes colonies des deux espèces de frégates que l'on trouve sur l'archipel, à savoir la frégate magnifique et la Grande frégate. A l'époque de reproduction, les mâles gonflent leur sac gulaire afin d'impressionner et attirer les femelles, un beau spectacle qui ne vous laissera pas indifférent. Les fous à pattes bleues nichent sur le sol et exécutent leur célèbre danse dans les espaces ouverts, tandis que les mouettes à queue d'aronde se perchent sur les bords des falaises. Les iguanes terrestres sont communs à l'intérieur des terres tandis que leurs cousins marins se prélassent sur les rochers au bord de la mer, à proximité des otaries, qui aiment souvent surfer dans les vagues.

Snorkelling / Randonnée subaquatique: Cet endroit est un très bon endroit pour faire de la randonnée subaquatique, car il abrite une diversité et une quantité énormes de poissons tropicaux, mais aussi des lions de mer, des requins, des anguilles, des tortues marines, des raies et bien d'autres.

Points Forts: lions de mer des Galapagos, fous à pattes bleues, frégate Magnifique et Grande frégate, iguanes terrestres et marins, mouette à queue d'aronde, puffins, pinsons de Darwin.

Sentier de randonnée : *Distance 1,4 km / 0,8 mi*



Jour 3

Après-midi: MOSQUERA

L'îlot Mosquera est principalement une barre de sable stérile avec quelques zones rocheuses et des plantes éparses résistantes au sel. Vous pouvez vous promener le long de la plage et voir des bébés otaries espiègles surfer sur les vagues et passer un bon moment dans les bassins de marée. Cherchez des goélands endémiques qui volent souvent au-dessus de la plage à la recherche de nourriture.

Snorkelling / Randonnée subaquatique: Si les vagues ne sont pas trop grosses, vous pouvez plonger à la pointe nord de l'île ou sur l'une des petites plages du côté abrité.

Points Forts: otaries des Galapagos, goélands de lave, huîtres pie, oiseaux de rivage

Sentier de randonnée : Il n'y a pas de sentier, mais vous pouvez marcher le long d'une zone sablonneuse de 0,6 km / 0,4mi

Repas: Petit-déjeuner, déjeuner, dîner

Hébergement : Yacht Galaxy

JOUR
4



Jour 4

Matinée : SULLIVAN BAY

Cette randonnée est un voyage dans la compréhension de la naissance de ces îles volcaniques. Vous marcherez dans une coulée de lave Pahoehoe très bien préservée, ce qui vous donnera des occasions infinies de voir les textures délicates de ce type de laves qui n'apparaissent que dans quelques endroits à travers le monde. À première vue, le paysage aride semble complètement dépourvu de vie, mais recherchez attentivement les plantes pionnières, les lézards de lave et les petits oiseaux. Au bord du rivage, vous pouvez trouver des pingouins, des pélicans et des huîtres.

Snorkelling / Randonnée subaquatique: Vous aurez la possibilité de nager ou de plonger depuis une plage de sable corallien ou depuis les dériveurs. Se plonger sous l'eau, c'est comme voyager dans un autre monde : si la terre est presque sans vie, la mer regorge de vie, y compris de grands bancs de poissons tropicaux, des manchots des Galapagos, des requins de récif, des tortues marines et des raies.

Points Forts: lave Pahoehoe, manchots des Galapagos, huîtres pie, faucons des Galapagos.

Sentier de randonnée : *Distance 2,2 km / 1,4 mi*



Jour 4

Après-midi: BARTOLOME

Bartolomé est l'un des endroits les plus emblématiques des Galapagos et l'un des rares où vous pouvez voir des pingouins sans vous rendre dans les régions reculées de l'ouest d'Isabela et de Fernandina. Vous aurez une vue imprenable sur Pinnacle Rock, situé dans la partie nord de l'île, juste à côté d'une belle plage de sable couleur pêche. La randonnée jusqu'au sommet de l'île est fantastique, et vous offrira des vues incroyables sur des paysages lunaires aux cônes volcaniques éparpillés. De nombreuses îles sont visibles depuis ce point de vue, ainsi que la baie de Sullivan et le rocher appelé « Pinnacle Rock ».

Snorkelling / Randonnée subaquatique: Vous aurez la possibilité de nager ou de plonger depuis la plage. Cette zone a la réputation bien méritée d'être l'un des meilleurs sites de plongée en apnée des Galapagos, non seulement parce que son eau est claire et calme, mais aussi en raison de la présence de pingouins, qui sont relativement faciles à trouver en plongée en apnée, ainsi que d'une incroyable diversité de poissons, d'invertébrés colorés, d'otaries, de tortues marines, de raies et de requins de récif.

Points Forts: Manchots des Galápagos, paysages volcaniques, Pinnacle rock, fous à pieds bleus, hérons, lions de mer, requins.

Sentier de randonnée : *Distance 1,5 km / 0,9 mi*

Repas: Petit-déjeuner, déjeuner, dîner

Hébergement : Yacht Galaxy



**JOUR
5**

Jour 5

Matinée : EL BARRANCO

El Barranco est situé dans la partie sud de la baie de Darwin sur l'île Genovesa. Les falaises face à la mer sont constituées de lave fracturée très fragile, ce qui en fait le lieu idéal pour les pétrels tempêtes pour établir leurs colonies, ce qui attire une importante population de hiboux des marais qui se nourrissent des oiseaux nicheurs. Les fous à pattes rouges et fous de Nazca sont abondants le long du sentier. Au pied des falaises, vous pouvez voir des otaries à fourrure des Galapagos se reposer dans des zones ombragées, ainsi que plusieurs espèces d'oiseaux marins.

Snorkelling / Randonnée subaquatique: Vous pouvez faire de la randonnée subaquatique le long des falaises où il y a beaucoup de poissons tropicaux, des étoiles de mer, avec de grandes chances de voir des requins, des raies et des otaries.

Points Forts: Observation de Grandes frégates nicheuses, fous à pattes rouges et fous masqués de Nazca, otaries à fourrure des Galapagos, mouette à queue d'aronde mouettes des laves, hérons de nuit à couronne jaune, pinson terrestre de Genovesa, pinson de cactus de Genovesa, moqueurs des Galapagos, phaétons.

Sentier de randonnée : *Distance 1,2 km / 0,7 mi*



Jour 5

Après-midi: BAIE DE DARWIN

Genovesa est l'île préférée des ornithologues, car elle abrite de très grandes colonies d'oiseaux marins. Dès que vous posez le pied sur la plage, vous serez émerveillé par le bruit des centaines de fous à pattes bleues, des fous à pattes rouges, des fous de Nazca, goélands et frégates volant au-dessus de vos têtes, perchés dans les buissons ou nichant sur le terrain sablonneux. Le sentier est une expérience incroyable pour observer la faune, car, il y a des animaux partout, otaries et iguanes marins près de la mer, les hérons de nuit, les mouettes de lave et mouette à queue d'aronde, les pinsons de Darwin, les colombes des Galapagos, les oiseaux moqueurs et bien d'autres espèces à l'intérieur des terres.

Snorkelling / Randonnée subaquatique: La baie offre plusieurs endroits pour faire de la randonnée subaquatique, dans des eaux profondes le long des falaises et de l'autre côté de la baie avec des eaux peu profondes près de la plage. Dans les deux cas, la faune marine est abondante et vous pourrez observer beaucoup de poissons tropicaux avec de grandes chances de voir des requins, des raies et des otaries entre autres.

Points Forts: La frégate Magnifique, fous à pattes rouges et fous de Nazca, lions de mer des Galapagos, goélands de lave et mouette à queue d'aronde, hérons de nuit à couronne jaune, pinson terrestre de Genovesa, pinson du cactus de Genovesa, moqueurs des Galapagos.

Sentier de randonnée : *Distance 1,2 km / 0,7 mi*

Repas: Petit-déjeuner, déjeuner, diner

Hébergement : Yacht Galaxy

JOUR
6



Jour 6

Matinée : CENTRE D' INTERPRÉTATION

Situé dans la périphérie de Puerto Baquerizo, ce centre est dédié à l'histoire de la présence humaine aux Galapagos. Depuis l'époque des premiers explorateurs espagnols, jusqu'à nos jours, y compris des visiteurs illustres tels que Charles Darwin. Cette exposition permanente vous fera découvrir l'histoire particulière et si intéressante de l'archipel, les dangers et les luttes des premiers colons essayant de survivre dans l'environnement hostile des Galapagos.

Points Forts: Plantes endémiques, exposition sur l'histoire humaine

Sentier de randonnée : *Distance 0,2 km / 650 ft*

Après, transfert à l'aéroport pour prendre votre vol de retour vers l'Équateur continental.

Repas: Petit-déjeuner

ITINÉRAIRE D: CROISIÈRE 8 JOURS / 7 NUITS AUX GALAPAGOS À BORD DU YACHT GALAXY

				RANDO	Snorkelling	ZODIAK	PADDLE	KAYAK
8 JOURS "D"	SAMEDI	PM	Santa Cruz: Highlands	•				
	DIMANCHE	AM	Isabela: Moreno Point	•	•	•		
		PM	Isabela: Elizabeth Bay			•		
	LUNDI	AM	Isabela: Urbina Bay	•	•			
		PM	Isabela: Tagus Cove	•	•	•	•	•
	MARDI	AM	Fernandina: Espinoza Point	•	•			
		PM	Isabela: Albermarle Point	•	•	•		
	MERCREDI	AM	Santiago: Egas Port	•	•			
		PM	Santiago: Espumilla Beach/Caleta Bucanero	•	•	•	•	•
	JEUDI	AM	Santa Cruz: Dragon Hill	•	•			
PM		Santa Cruz: Black Turtle Cove			•			
VENDREDI	AM	Rabida: Rabida	•	•	•	•	•	
	PM	Sombrero Chino: Chinese Hat	•	•	•	•	•	
SAMEDI	AM	Seymour: Seymour	•	•	•			



JOUR
1



Jour 1

Matinée : AÉROPORT DE BALTRA

Départ vers les Galapagos depuis Quito ou Guayaquil, et arrivée à l'aéroport de Baltra, où notre guide naturaliste du Parc National des Galapagos vous accueillera.



Jour 1

Après-midi: HIGHLANDS

Que vous fassiez cette visite au départ de Baltra ou de Puerto Ayora, un bus vous emmènera vers les hautes terres, en s'arrêtant en chemin, dans l'une des réserves pour visiter les forêts luxuriantes des hautes terres où vous pourrez observer des tortues géantes terrestres des Galapagos dans leur environnement naturel. C'est le meilleur endroit des Galapagos pour observer ces gentils géants de plus de 300 kg, paître et se reposer dans des étangs d'eau douce. C'est aussi l'habitat d'une grande diversité d'oiseaux que l'on trouve rarement dans les basses terres, comme des pinsons (pinson des arbres, pinson pic et pinsons végétariens), des gobe-mouches et plusieurs espèces d'oiseaux aquatiques. Selon l'itinéraire, vous visiterez un tunnel de lave et apprendrez comment ces formations extraordinaires ont été créées par d'anciennes éruptions volcaniques.

Points Forts: tortues géantes, pinsons de Darwin, chouettes effraies, canards pilets à joues blanches, moucherolles des Galapagos, tunnels de lave.

Sentier de randonnée : *Distance 1-1,5 km / 0,6-0,9 mi*

Repas: Déjeuner, dîner

Hébergement : Yacht Galaxy

JOUR
2



Jour 2

Matinée : MORENO POINT

“Moreno Point” est un endroit magique avec de vastes champs de lave qui semblent sans vie à première vue. Une fois à l'intérieur des terres, des lagunes saumâtres dispersées forment des oasis de vie où l'on peut trouver des flamants roses, des gallinules, des canards et des hérons.

Le long du rivage, nous chercherons des pingouins, des iguanes marins, des cormorans aptères, des fous à pattes bleus, des lions de mer, des huîtres et d'autres oiseaux de rivage.

Snorkelling / Randonnée subaquatique: Nous ferons de la plongée avec tuba pour voir des tortues de mer, des cormorans aptères et de nombreuses espèces de poissons tropicaux. Dans les longues algues, en observant bien vous pourriez avoir l'agréable surprise de voir un hippocampe.

Points Forts: Flamants roses américains, canards, gallinules, manchots, cormorans aptères, iguanes marins, lions de mer, moqueurs des Galapagos, pinsons de Darwin.

Sentier de randonnée : *Distance 1,6 km / 1 mi*



Jour 2

Après-midi: ELIZABETH BAY

“Elizabeth Bay” est une magnifique baie abritée et entourée de vastes mangroves et de champs de lave arides. Il n’y a pas de sentier ici, vous ferez donc un tour en zodiac pour explorer de nombreux canaux, piscines et criques grouillantes de vie. C’est l’un des meilleurs endroits des îles pour observer les manchots des Galapagos, mais ne vous attendez pas à en voir en grand nombre, car en effet la population totale sur l’archipel n’est que d’environ 3 000 individus.

Sur ce site, vous pourrez observer également le cormoran aptère, qui a perdu son aptitude au vol au fil du temps, du fait de l’abondance de nourriture dans l’océan, et, n’ayant pas de prédateur qui l’importune, il niche également dans la région, tout comme des fous à pattes bleus et des pélicans qui pêchent souvent dans ces eaux peu profondes et riches en aliment. Les raies et les tortues marines sont également très abondantes.

Points Forts: Faucons des Galapagos, tortues marines, raies, manchots des Galapagos, cormoran aptère, hérons.

Repas: Petit-déjeuner, déjeuner, dîner

Hébergement : Yacht Galaxy

JOUR
3



Jour 3

Matinée : URBINA BAY

Cet endroit est connu pour l'élévation dramatique qui s'est produite ici dans les années 1950. Une grande partie de la côte a été poussée vers le haut, exposant de nombreux hectares de terres auparavant submergées. Regardez attentivement le long du sentier et vous trouverez de petits coquillages et des coraux, preuve que la zone était sous l'eau il y a plus de soixante ans. Le sentier offre l'occasion de voir des iguanes terrestres et, à certaines saisons, des tortues géantes terrestres. Les faucons des Galapagos nichent dans la région et on peut les observer facilement en vol ou perchés sur les arbres.

Snorkelling / Randonnée subaquatique: Vous pouvez faire de la plongée avec tuba depuis la plage pour voir des tortues marines, des cormorans et des pingouins. Les poissons tropicaux sont également très abondants dans la région.

Points Forts: Faucons des Galapagos, iguanes terrestres, moqueurs des Galapagos, pinsons de Darwin, moucherolles.

Sentier de randonnée : *Sentier court : 1,2 km - Sentier long : 3 km*



Jour 3

Après-midi: TAGUS COVE

Tagus Cove est l'un des endroits visité par Charles Darwin lors de son exploration des îles Galapagos. Un sentier vous mènera à travers une forêt sèche de Palo Santo, où, vous pourrez voir des pinsons de Darwin et des oiseaux moqueurs. Vous aurez une vue imprenable sur le lac de Darwin et les grands volcans du nord d'Isabela. Une excursion en bateau le long du rivage vous permettra de voir des pingouins, des cormorans aptères, des iguanes marins et une espèce tout à fait unique : l'hirondelle des Galapagos, un petit oiseau endémique qui est malheureusement, l'une des espèces les plus menacées de l'île.

Snorkelling / Randonnée subaquatique: Les eaux riches en nutriments autour de Tagus Cove attirent beaucoup de tortues de mer et une grande diversité de poissons, mais aussi des pingouins, qui se régalent avec de grands bancs d'anchois. Il est courant de voir des cormorans aptères sous l'eau alors qu'ils chassent les poissons à travers le récif.

Points Forts: Faucons des Galapagos, iguanes marins, cormorans aptères, hérons, pingouins, tortues marines, étoiles de mer.

Sentier de randonnée : *Distance 2,6 km / 1,6 mi*

Repas: Petit-déjeuner, déjeuner, dîner

Hébergement : Yacht Galaxy

JOUR
4



Jour 4

Matinée : ESPINOZA POINT

Situé au pied d'un imposant volcan, le plus actif des îles Galapagos, ce site est l'un des joyaux du Parc National des Galapagos. Dès votre débarquement, vous serez entouré d'une grande colonie d'iguanes marins, car il s'agit de la plus grande colonie de l'espèce sur l'archipel. Les lions de mer se prélassent sur les plages pendant que leurs petits jouent dans les bassins de marée.

Le long du rivage, vous pourrez observer des cormorans aptères, uniquement visibles sur cette région occidentale de l'archipel. Entourée d'eaux froides riches en plancton. Espinoza Point abrite un éventail d'espèces, avec notamment des hérons, des pélicans, des huîtres, des tortues de mer, des oiseaux de rivage et bien d'autres. Levez les yeux dans les mangroves car les faucons des Galapagos se perchent souvent pour chasser leur proie.

Snorkelling / Randonnée subaquatique: Les eaux riches en nutriments autour de Espinoza Point attirent un grand nombre et une grande diversité de poissons tropicaux et de tortues marines. Les algues sont également abondantes, ce qui en fait le meilleur endroit pour voir des iguanes marins se nourrir sous l'eau. Suivre un cormoran aptère sous l'eau, alors qu'il chasse les poissons à travers le récif, est l'une des expériences de randonnée subaquatique les plus étonnantes que vous puissiez vivre lors de votre voyage.

Points Forts: faucons des Galapagos, iguanes marins, cormorans aptères, pingouins, tortues marines, otaries, hérons, huîtres, oiseaux de rivage, crabe rouge de roche aussi appelé grapsus grapsus ou plus communément zayapa des galapagos.

Sentier de randonnée : *Distance 1,6 km / 1 mi*



Jour 4

Après-midi: POINTE ALBEMARLE

Cet endroit est idéal pour la faune et la flore ainsi que par être un site historique. Pendant la Seconde Guerre mondiale, les Américains ont construit une base radar afin de détecter la présence de navires de guerre japonais s'approchant des Galápagos. Vous pouvez encore voir quelques restes du radar. La région est stérile et entourée de champs de lave sans fin, mais le long de la côte, vous trouverez certaines des plus grands iguanes marins des îles, des pingouins des Galápagos, des cormorans aptères et des oiseaux de rivage.

Snorkelling / Randonnée subaquatique: Quelques criques abritées offrent d'excellentes possibilités de plongée en apnée pour observer les cormorans, les pingouins et de nombreuses espèces de poissons.

Points Forts: *Iguanes marins, cormorans aptères, pingouins, tortues de mer, oiseaux de rivage, crabes à pattes légères.*

Sentier de randonnée : *Distance 1,0 km / 0,6 mi*

Repas: Petit-déjeuner, déjeuner, dîner

Hébergement : Yacht Galaxy

JOUR
5



Jour 5

Matinée : EGAS PORT

Malgré son nom, il n'y a pas de « port » à Puerto Egas, mais vous pourrez voir quelques vestiges des dernières tentatives de colonisation de l'île dans les années 60. Le sentier longe le littoral riche en faune, avec des iguanes marins se prélassant au soleil partout, des lions de mer des Galapagos, des hérons, des huîtres et de nombreux oiseaux de rivage. Au bout du sentier, une zone appelée « les grottes » abrite une petite colonie d'otarie à fourrure endémique des Galapagos, beaucoup plus difficile à voir de près que son cousin. En 2019, des iguanes terrestres ont été réintroduits sur cette île, cherchez alors ces impressionnants reptiles qui ont disparu de Santiago depuis plus d'un siècle.

Snorkelling / Randonnée subaquatique: La randonnée subaquatique proposée, commence depuis la plage et vous permettra d'explorer une zone de fonds rocheux qui est riche en vie marine, où vous pourrez observer différentes espèces de poissons tropicaux, de tortues et de requins de récif. Souvent, les otaries également présentes, et assez joueuses viennent interagir avec les plongeurs.

Points Forts: Lions de mer des Galapagos, otaries à fourrure des Galapagos, huîtres, iguanes marins et terrestres, faucons des Galapagos, hérons, oiseaux de rivage, pinsons de Darwin, colombes des Galapagos.

Sentier de randonnée : *Distance 2,3 km / 1,4 mi*



Jour 5

Après-midi: ESPUMILLA BEACH / BUCCANEER COVE

“Espumilla Beach” est une belle plage de 1 km de long avec du sable brun couleur rouille, située sur la côte nord de Santiago. Elle est entourée de grands palétuviers et d’une forêt sèche indigène très intéressante, qui abrite des faucons des Galapagos, mais aussi, une grande diversité de pinsons, d’oiseaux moqueurs et de colombes. N’oubliez pas de jeter un œil à la saline, car pendant la saison des pluies, il pourrait y avoir des flamants roses et des canards.

Points Forts: Fous à pattes bleus, huîtres, hérons, moqueurs des Galapagos, pinsons de Darwin, faucons des Galapagos.

Sentier de randonnée : *Distance 2,3 km / 1,4 mi (boucle supplémentaire 1 km - 0,6 mi)*

Ce site doit son nom au fait qu'il était utilisé par les pirates et les boucaniers aux XVIIe et XVIIIe siècles comme lieu de refuge pour se procurer de l'eau douce et des tortues. L'endroit est très pittoresque avec de belles falaises et des formations rocheuses intéressantes. Il n'y a pas de sentier, mais ici vous prendrez un canot pneumatique pour observer la faune depuis les petits bateaux.

Snorkelling / Randonnée subaquatique: Vous pourrez faire du snorkelling dans une baie abritée qui regorge d'une faune sous-marine comprenant de grands bancs de poissons (poissons-anges, puffers, poissons-perroquets, vivaneaux, grunts...) mais aussi des requins de récifs, des otaries et des tortues de mer.

Points Forts: *BoFous, hérons, otaries à fourrure des Galápagos, mouettes à queue d'hirondelle, faucons des Galápagos.*

Repas: Petit-déjeuner, déjeuner, dîner

Hébergement : Yacht Galaxy

JOUR
6



Jour 6

Matinée : DRAGON HILL

Située sur la côte nord de Santa Cruz, la colline du Dragon doit son nom aux iguanes terrestres qui habitent cette zone, le seul endroit de toute l'île de Santa Cruz où l'on peut voir cette grande espèce de reptiles. Grâce à un programme d'élevage très réussi, cette population d'iguanes terrestres, qui était au bord de l'extinction dans les années 70 et 80, s'est rapidement reconstituée. Il y a aussi une petite lagune d'eau salée où l'on peut souvent voir des flamants roses, des canards, des échasses, des bécasseaux et d'autres oiseaux de rivage.

Snorkelling / Randonnée subaquatique: Après la randonnée, vous aurez la possibilité de faire de la plongée en apnée dans des eaux abritées peu profondes où vous pourrez voir de grands bancs de poissons chirurgiens et de poissons perroquets, ainsi que des requins de récif, des raies et une grande diversité de poissons tropicaux.

Points Forts: *Iguanes terrestres des Galápagos, pinsons de Darwin, flamants roses, canards pilet à joues blanches, gobe-mouches des Galápagos, hérons.*

Sentier de randonnée : *Distance 2,2 km / 1,4 mi*



Jour 6

Après-midi: BLACK TURTLE COVE

" Black Turtle Cove " en français crique de la tortue noire tire son nom de l'abondance à cet endroit de tortues vertes marines, connues localement sous le nom de "tortugas negras". L'excursion se fera en zodiac, ou nous irons explorer des canaux peu profonds et de petites criques entourées de magnifiques forêts de mangroves. Les requins de récif, les tortues de mer et plusieurs espèces de raies habitent ce bel endroit tranquille qui est considéré comme une zone d'accouplement importante pour les tortues marines et une nurserie pour plusieurs espèces de requins. Les hérons, les pélicans et les fous à pattes bleus sont également communs ici car ils chassent dans les bancs d'anchois.

Repas: Petit-déjeuner, déjeuner, dîner

Hébergement : Yacht Galaxy



Jour 7

Matinée : RABIDA

Rabida est une petite île qui se distingue par ses roches de lave couleur rougeâtre (riches en fer) qui lui donne un aspect unique. La plage est également de couleur rougeâtre et accueille une petite colonie d'otaries. Il y a une petite lagune d'eau salée où nous verrons des canards et des échasses et parfois des flamants roses. Le sentier vous emmènera à l'intérieur des terres pour avoir de belles vues sur la plage et le lagon. Recherchez les pinsons, les gobe-mouches et les oiseaux moqueurs de Darwin. Dans les falaises le long de la côte, vous pouvez trouver des fous masqués et des fous à pattes bleus, des sternes noddis bruns, des hérons et les deux espèces d'otaries à savoir l'otarie des Galapagos et l'otarie à fourrure.

Snorkelling / Randonnée subaquatique: Vous pouvez faire de la plongée avec tuba depuis la plage et explorer une zone rocheuse abritée, idéale pour les poissons, les lions de mer et les requins de récif. Regardez la grande diversité de petits invertébrés attachés aux parois verticales. Points forts : plage de sable rouge, lions de mer des Galapagos, faucons des Galapagos, moucherolles, pinsons de Darwin, moqueurs des Galapagos, canards, flamants roses

Points Forts: *Plage de sable rouge, otaries des Galápagos, éperviers des Galápagos, gobe-mouches, pinsons de Darwin, oiseaux moqueurs des Galápagos, canards, flamants roses.*

Sentier de randonnée : *Distance 2 km / 1,2 mi*

Jour 7

Après-midi: CHINESE HAT

Ce petit îlot est formé par un cône volcanique à la symétrie parfaite, d'où son nom "Chinese Hat" Chapeau Chinois en Français. Il est séparé de Santiago par un étroit chenal formant l'une des plus belles baies des îles. L'eau bleu-turquoise et les plages de sable corallien entourées de roches de lave sombre confèrent à cette région un véritable caractère tropical, ce qui rend encore plus surprenant la découverte de manchots se reposant sur les rochers. Le sentier longe le rivage et traverse une petite colonie d'otaries.



Snorkelling / Randonnée subaquatique: Lorsque vous nagez dans cet endroit, vous serez hypnotisé par les couleurs incroyables des poissons et la silhouette élancée des requins de récif et, il n'est pas rare de voir un pingouin s'élancer dans l'eau pour chasser les anchois comme une petite torpille.

Points Forts: Otaries des Galapagos, manchots des Galapagos, tubes de lave, huîtres, faucons des Galapagos.

Sentier de randonnée : *Distance 1,3 km / 0,8 mi*

Repas: Petit-déjeuner, déjeuner, dîner

Hébergement : Yacht Galaxy

JOUR
8



Jour 8

Matinée : SEYMOUR

Cette île abrite de grandes colonies des deux espèces de frégates que l'on trouve sur l'archipel, à savoir la frégate magnifique et la Grande frégate. A l'époque de reproduction, les mâles gonflent leur sac gulaire afin d'impressionner et attirer les femelles, un beau spectacle qui ne vous laissera pas indifférent. Les fous à pattes bleus nichent sur le sol et exécutent leur célèbre danse dans les espaces ouverts, tandis que les mouettes à queue d'aronde se perchent sur les bords des falaises. Les iguanes terrestres sont communs à l'intérieur des terres tandis que leurs cousins marins se prélassent sur les rochers au bord de la mer, à proximité des otaries, qui aiment souvent surfer dans les vagues.

Snorkelling / Randonnée subaquatique: Cet endroit est un très bon endroit pour faire de la randonnée subaquatique, car il abrite une diversité et une quantité énormes de poissons tropicaux, mais aussi des lions de mer, des requins, des anguilles, des tortues marines, des raies et bien d'autres.

Points Forts: lions de mer des Galapagos, fous à pattes bleues, frégate Magnifique et Grande frégate, iguanes terrestres et marins, mouette à queue d'aronde, puffins, pinsons de Darwin.

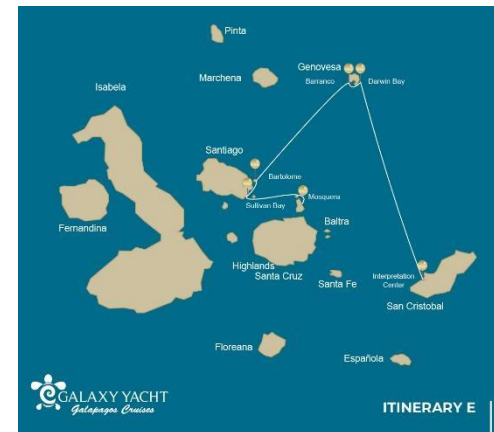
Sentier de randonnée : *Distance 1,4 km / 0,8 mi*

Après, transfert à l'aéroport pour prendre votre vol de retour vers l'Équateur continental.

Repas: Petit-déjeuner

ITINÉRAIRE E: CROISIÈRE 4 JOURS / 3 NUITS AUX GALAPAGOS À BORD DU YACHT GALAXY

			RANDO	Snorkelling	ZODIAK	PADDLE	KAYAK	
4 JOURS "E"	SAMEDI	PM	Mosquera: Mosquera	•	•			
	DIMANCHE	AM	Santiago: Sullivan Bay	•	•			
		PM	Bartolome: Bartolome	•	•	•		
	LUNDI	AM	Genovesa: El Barranco	•	•	•	•	•
		PM	Genovesa: Darwin Bay	•	•	•	•	•
MARDI	AM	San Cristobal: Interpretation Center	•					




JOUR
1



Jour 1

Matinée : AÉROPORT DE BALTRA

Départ vers les Galapagos depuis Quito ou Guayaquil, et arrivée à l'aéroport de Baltra, où notre guide naturaliste du Parc National des Galapagos vous accueillera.



Jour 1

Après-midi: MOSQUERA

L'îlot Mosquera est principalement une barre de sable stérile avec quelques zones rocheuses et des plantes éparses résistantes au sel. Vous pouvez vous promener le long de la plage et voir des bébés otaries espiègles surfer sur les vagues et passer un bon moment dans les bassins de marée. Cherchez des goélands endémiques qui volent souvent au-dessus de la plage à la recherche de nourriture.

Snorkelling / Randonnée subaquatique: Si les vagues ne sont pas trop grosses, vous pouvez plonger à la pointe nord de l'île ou sur l'une des petites plages du côté abrité.

Points Forts: otaries des Galapagos, goélands de lave, huîtres pie, oiseaux de rivage.

Sentier de randonnée : Il n'y a pas de sentier, mais vous pouvez marcher le long d'une zone sablonneuse de 0,6 km / 0,4mi

Repas: Déjeuner, dîner

Hébergement : Yacht Galaxy

JOUR
2



Jour 2

Matinée : SULLIVAN BAY

Cette randonnée est un voyage dans la compréhension de la naissance de ces îles volcaniques. Vous marcherez dans une coulée de lave Pahoehoe très bien préservée, ce qui vous donnera des occasions infinies de voir les textures délicates de ce type de laves qui n'apparaissent que dans quelques endroits à travers le monde. À première vue, le paysage aride semble complètement dépourvu de vie, mais recherchez attentivement les plantes pionnières, les lézards de lave et les petits oiseaux. Au bord du rivage, vous pouvez trouver des pingouins, des pélicans et des huîtres.

Snorkelling / Randonnée subaquatique: Vous aurez la possibilité de nager ou de plonger depuis une plage de sable corallien ou depuis les dériveurs. Se plonger sous l'eau, c'est comme voyager dans un autre monde : si la terre est presque sans vie, la mer regorge de vie, y compris de grands bancs de poissons tropicaux, des manchots des Galapagos, des requins de récif, des tortues marines et des raies.

Points Forts: lave Pahoehoe, manchots des Galapagos, huîtres pie, faucons des Galapagos.

Sentier de randonnée : *Distance 2,2 km / 1,4 mi*



Jour 2

Après-midi: BARTOLOME

Bartolomé est l'un des endroits les plus emblématiques des Galapagos et l'un des rares où vous pouvez voir des pingouins sans vous rendre dans les régions reculées de l'ouest d'Isabela et de Fernandina. Vous aurez une vue imprenable sur Pinnacle Rock, situé dans la partie nord de l'île, juste à côté d'une belle plage de sable couleur pêche. La randonnée jusqu'au sommet de l'île est fantastique, et vous offrira des vues incroyables sur des paysages lunaires aux cônes volcaniques éparpillés. De nombreuses îles sont visibles depuis ce point de vue, ainsi que la baie de Sullivan et le rocher appelé « Pinnacle Rock ».

Snorkelling / Randonnée subaquatique: Vous aurez la possibilité de nager ou de plonger depuis la plage. Cette zone a la réputation bien méritée d'être l'un des meilleurs sites de plongée en apnée des Galapagos, non seulement parce que son eau est claire et calme, mais aussi en raison de la présence de pingouins, qui sont relativement faciles à trouver en plongée en apnée, ainsi que d'une incroyable diversité de poissons, d'invertébrés colorés, d'otaries, de tortues marines, de raies et de requins de récif.

Points Forts: Manchots des Galápagos, paysages volcaniques, Pinnacle rock, fous à pieds bleus, hérons, lions de mer, requins.

Sentier de randonnée : *Distance 1,5 km / 0,9 mi*

Repas: Petit-déjeuner, déjeuner, dîner

Hébergement : Yacht Galaxy

JOUR
3



Jour 3

Matinée : EL BARRANCO

El Barranco est situé dans la partie sud de la baie de Darwin sur l'île Genovesa. Les falaises face à la mer sont constituées de lave fracturée très fragile, ce qui en fait le lieu idéal pour les pétrels tempêtes pour établir leurs colonies, ce qui attire une importante population de hiboux des marais qui se nourrissent des oiseaux nicheurs. Les fous à pattes rouges et fous de Nazca sont abondants le long du sentier. Au pied des falaises, vous pouvez voir des otaries à fourrure des Galapagos se reposer dans des zones ombragées, ainsi que plusieurs espèces d'oiseaux marins.

Snorkelling / Randonnée subaquatique: Vous pouvez faire de la randonnée subaquatique le long des falaises où il y a beaucoup de poissons tropicaux, des étoiles de mer, avec de grandes chances de voir des requins, des raies et des otaries.

Points Forts: Observation de Grandes frégates nicheuses, fous à pattes rouges et fous masqués de Nazca, otaries à fourrure des Galapagos, mouette à queue d'aronde mouettes des laves, hérons de nuit à couronne jaune, pinson terrestre de Genovesa, pinson de cactus de Genovesa, moqueurs des Galapagos, phaétons.

Sentier de randonnée : *Distance 1,2 km / 0,7 mi*



Jour 3

Après-midi: BAIE DE DARWIN

Genovesa est l'île préférée des ornithologues, car elle abrite de très grandes colonies d'oiseaux marins. Dès que vous posez le pied sur la plage, vous serez émerveillé par le bruit des centaines de fous à pattes bleues, des fous à pattes rouges, des fous de Nazca, goélands et frégates volant au-dessus de vos têtes, perchés dans les buissons ou nichant sur le terrain sablonneux. Le sentier est une expérience incroyable pour observer la faune, car, il y a des animaux partout, otaries et iguanes marins près de la mer, les hérons de nuit, les mouettes de lave et mouette à queue d'aronde, les pinsons de Darwin, les colombes des Galapagos, les oiseaux moqueurs et bien d'autres espèces à l'intérieur des terres.

Snorkelling / Randonnée subaquatique: La baie offre plusieurs endroits pour faire de la randonnée subaquatique, dans des eaux profondes le long des falaises et de l'autre côté de la baie avec des eaux peu profondes près de la plage. Dans les deux cas, la faune marine est abondante et vous pourrez observer beaucoup de poissons tropicaux avec de grandes chances de voir des requins, des raies et des otaries entre autres.

Points Forts: La frégate Magnifique, fous à pattes rouges et fous de Nazca, lions de mer des Galapagos, goélands de lave et mouette à queue d'aronde, hérons de nuit à couronne jaune, pinson terrestre de Genovesa, pinson du cactus de Genovesa, moqueurs des Galapagos.

Sentier de randonnée : *Distance 1,2 km / 0,7 mi*

Repas: Petit-déjeuner, déjeuner, dîner

Hébergement : Yacht Galaxy

JOUR
4



Jour 4

Matinée : CENTRE D' INTERPRÉTATION

Situé dans la périphérie de Puerto Baquerizo, ce centre est dédié à l'histoire de la présence humaine aux Galapagos. Depuis l'époque des premiers explorateurs espagnols, jusqu'à nos jours, y compris des visiteurs illustres tels que Charles Darwin. Cette exposition permanente vous fera découvrir l'histoire particulière et si intéressante de l'archipel, les dangers et les luttes des premiers colons essayant de survivre dans l'environnement hostile des Galapagos.

Points Forts: Plantes endémiques, exposition sur l'histoire humaine.

Sentier de randonnée : *Distance 0,2 km / 650 ft*

Après, transfert à l'aéroport pour prendre votre vol de retour vers l'Équateur continental.

Repas: Petit-déjeuner